

© IGN - SCAN25®



## Commune de ABZAC

Informations sur les risques naturels  
et technologiques majeurs  
pour l'application des I, II de l'article L 125-5  
du code de l'environnement

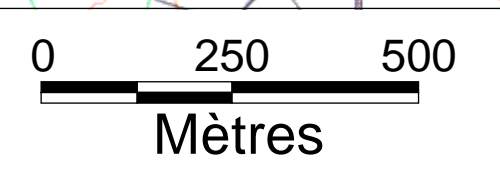
### PLAN DE PREVENTION DES RISQUES INONDATION

#### VALLEE DE LA VIENNE






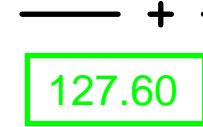

Carte des zonages réglementaires

Echelle 1/10 000

**EXTRAIT DU  
P.P.R. APPROUVE LE 29 AOUT 2003**



#### LEGENDE

-  Zone rouge
-  Zone bleue
-  Limite de la zone inondable
-  Limite de la zone des hauteurs d'eau supérieures à 1m
-  Limites de communes
-  Cote de sécurité en m NGF
-  Cours d'eau

